CLASSE ELEMENTI ESPOSTI	MACRO CATEGORIE con assunzione vulnerabilità =1	CLASSI DI DANNO
E4 Valore esposto Molto elevato	1) aree urbanizzate e parchi urbani 2) strutture strategiche 3) infrastrutture strategiche di trasporto e a rete infrastrutture di trasporto e a rete principali 4) beni ambientali paesaggistici, storici, culturali, archeologi, aree protette di rilevante interesse 5) aree interessate da attività economiche, industriali o impianti tecnologici potenzialmente pericolosi SIN e SIR	D4 DANNO Molto elevato
E3 Valore esposto elevato	1) infrastrutture di trasporto secondarie 2) aree estrattive discariche depuratori inceneritori cimiteri	D3 DANNO elevato
E2 Valore esposto medio	1) aree agricole specializzate 2)verde attrezzato e attrezzature sportive all'aperto	D2 DANNO medio
E1 Valore esposto basso	1) aree agricole non specializzate 2)aree naturali non protette	D1 DANNO basso

Limite Comunale

Aree Urbane

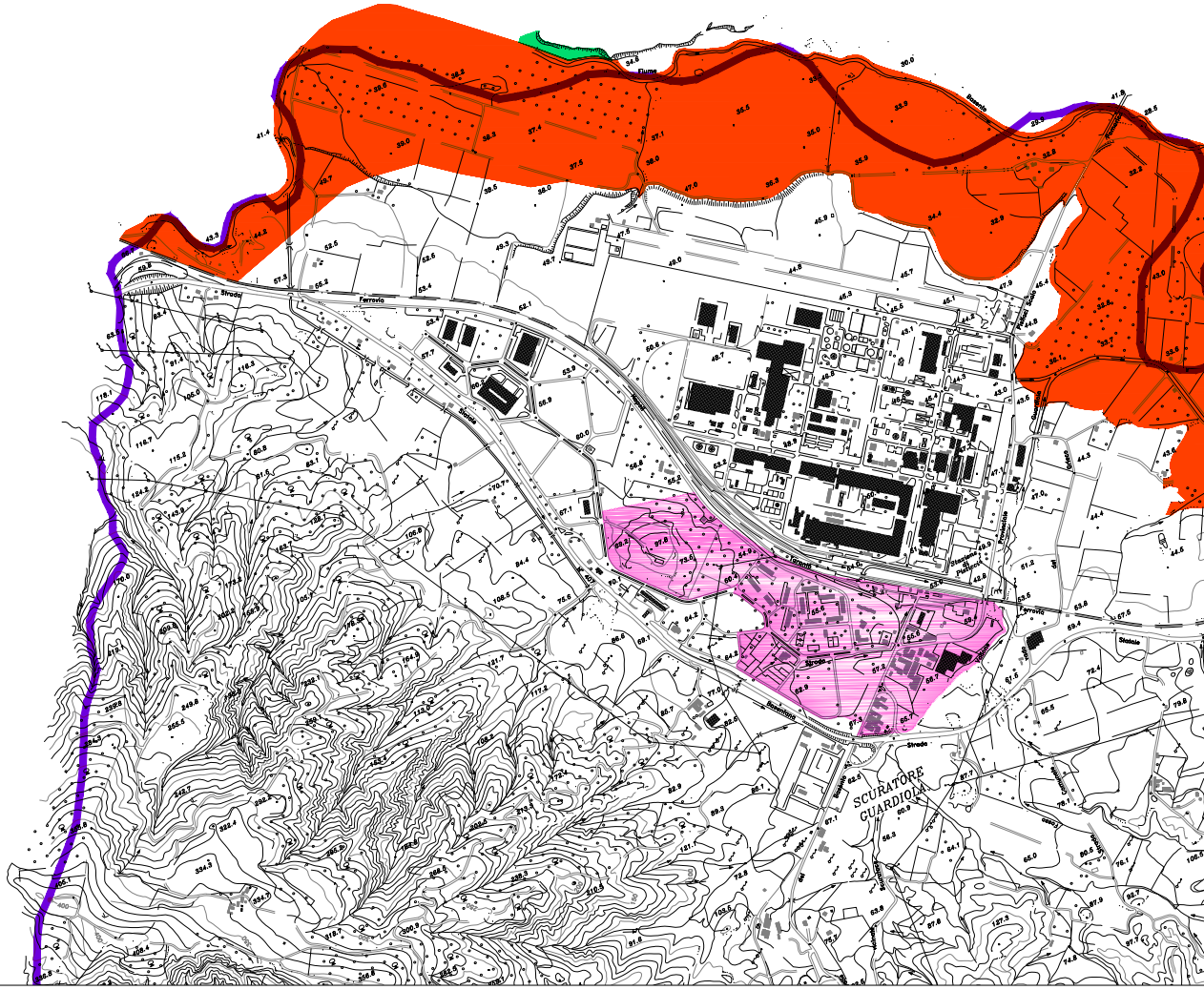
Fiume
Basento
Ferrovia
Strada
SCURATORE
GUARDIOLA

Piano Comunale di Protezione Civile 2018

Piano Comunale di
Protezione civile

Comune di Pisticci
(Provincia di Matera)

Il Sindaco:

Avv. Viviana Verri

Il Progettista:

Ufficio Tecnico Comunale

Attività di supporto:

Bovedam Engineering s.r.l.
Arch. Francesco Bove
Ing. Feliciano Cefalo

ATTI AMMINISTRATIVI:

Delibera di C.C. n° _______ del_________

Prog: 29

Serie: "P.c.P.C" Piano comunale Protezione Civile

29 **TAV. 12/A**	P.c.P.C. RISCHIO ALLUVIONI MAPPA DEL DANNO POTENZIALE *Fiume Basento*	**Scala:** 1:10.000 **Data:** **Maggio 2018** **Revisione:** **Rev.01_22.05.2018**

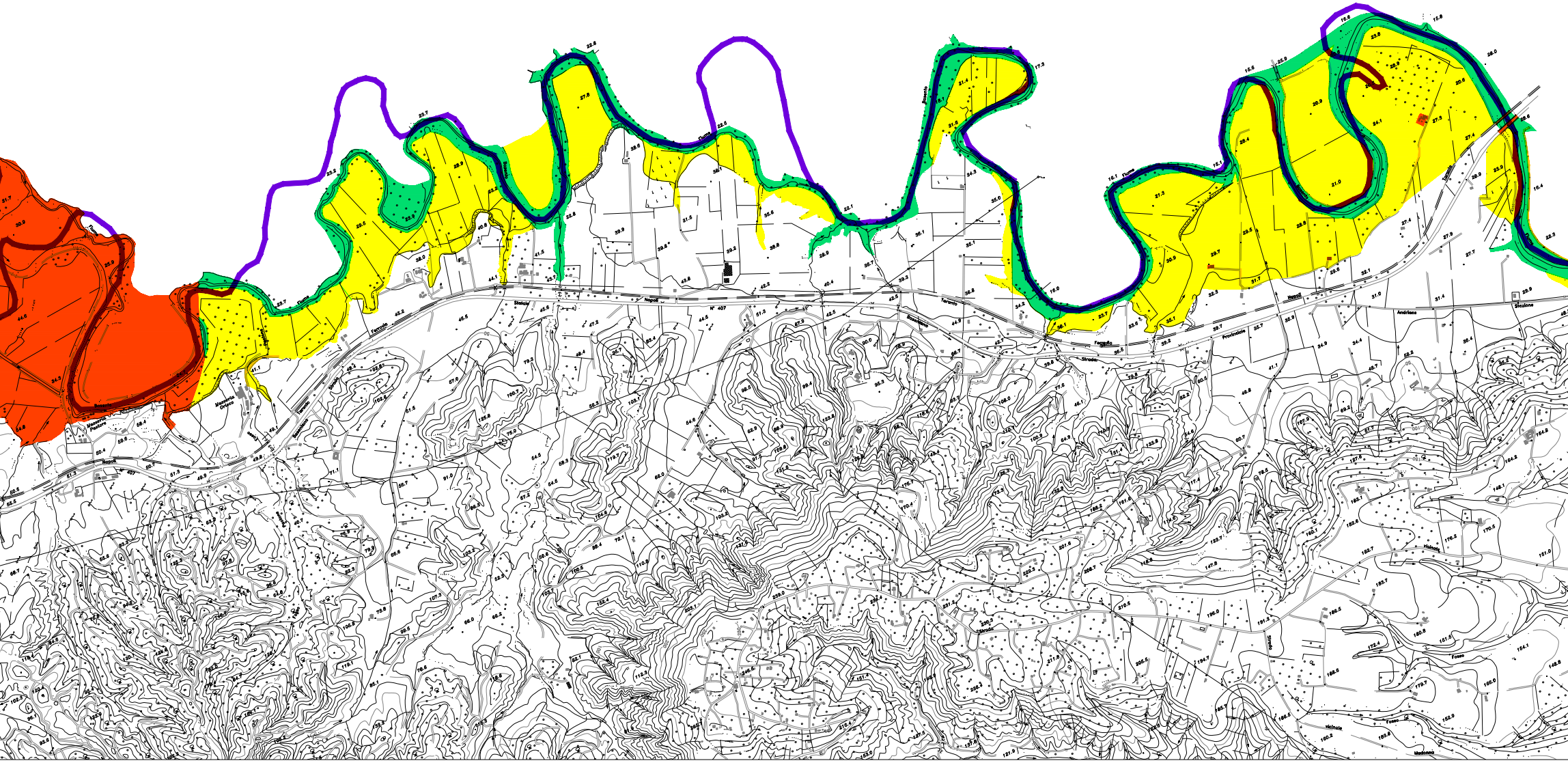
Fiume
Basento
Statale
Napoli
N° 407
Taranto
Ferrovia
Strada
Provinciale
Andriace
Stazione
Masseria Pastore
Madonna
Fosso

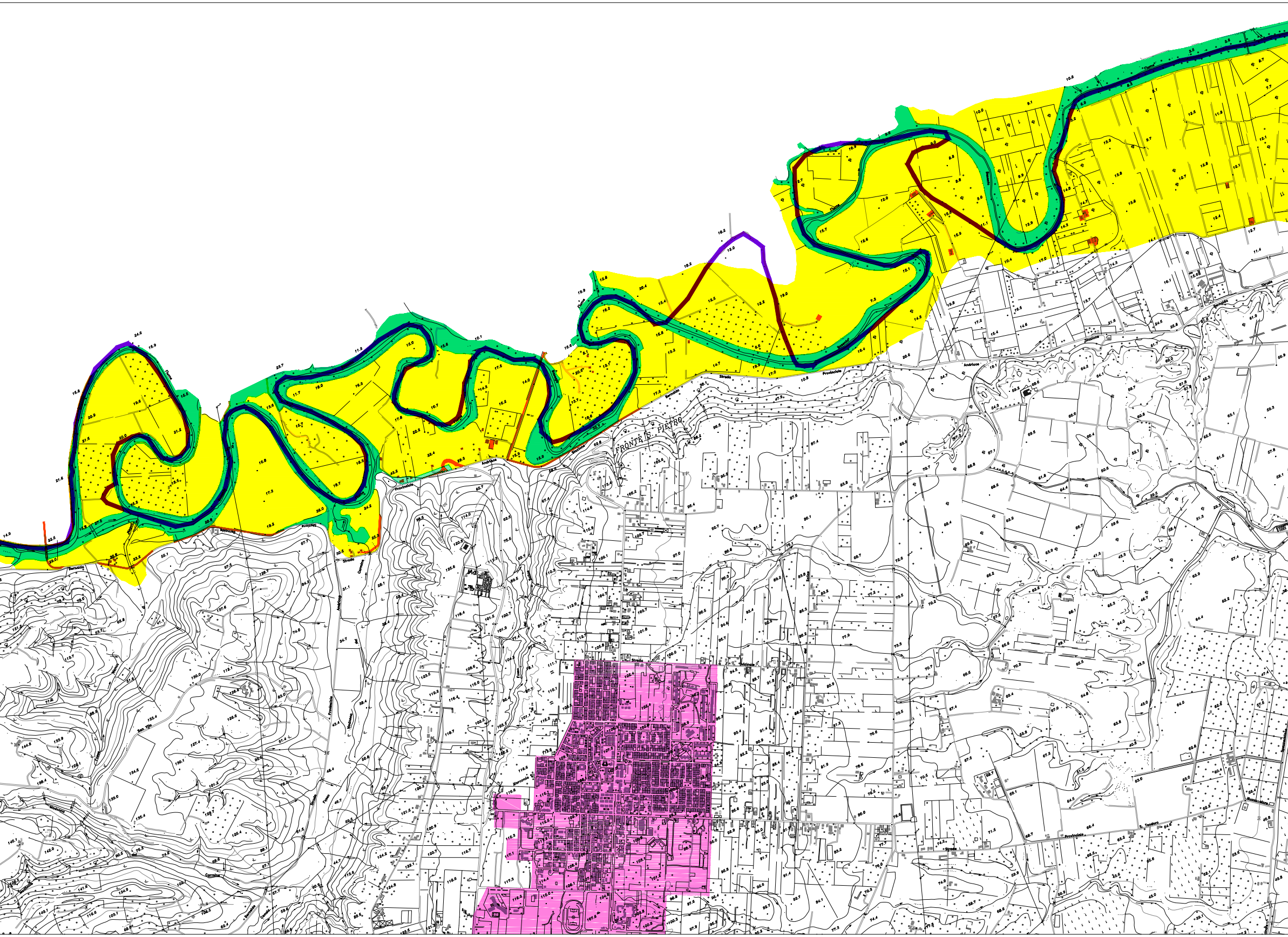
FRONTE S. PIETRO
Fiume
Basento
Strada
Provinciale
Bernalda
Andriace

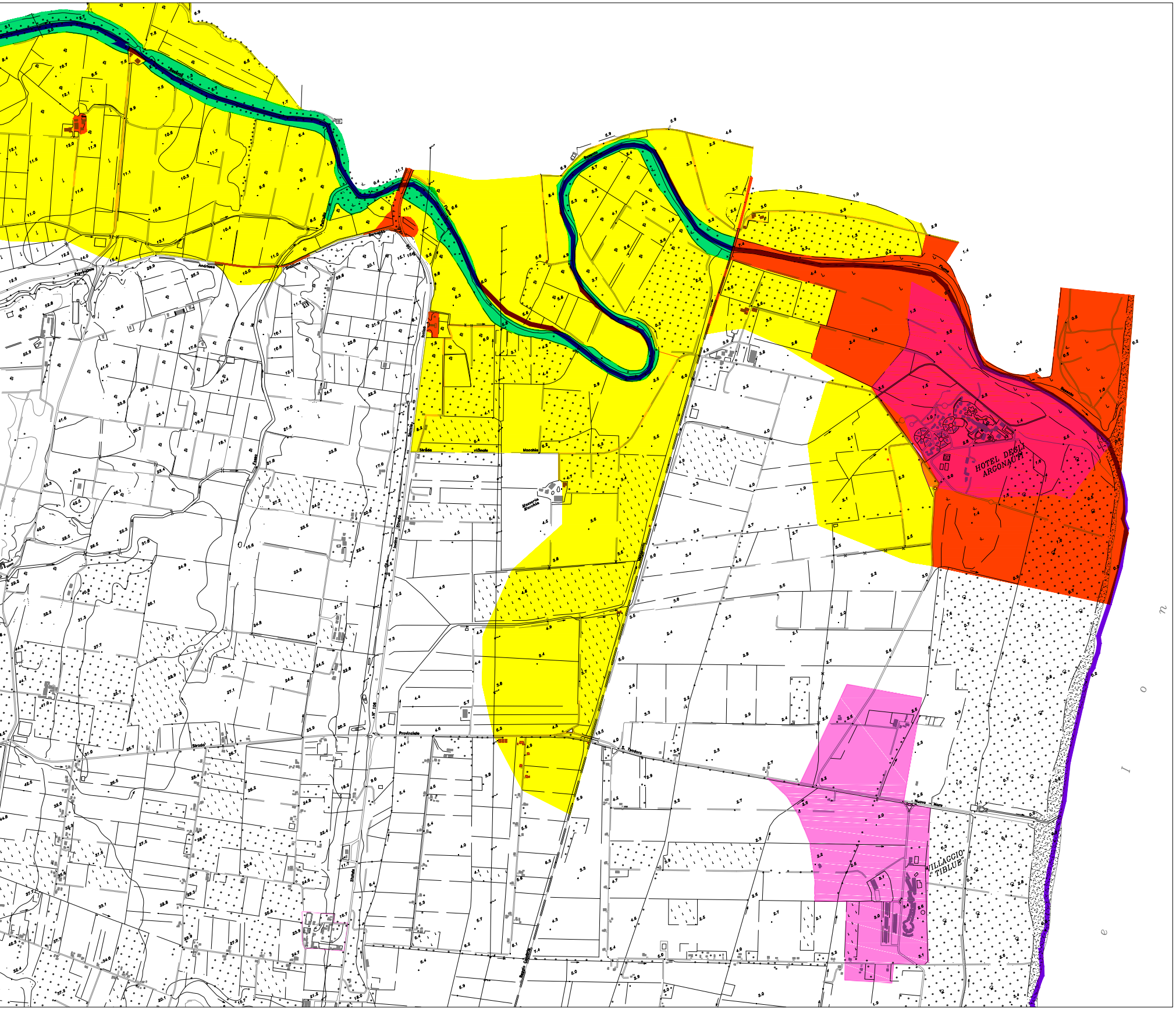
HOTEL DEGLI ARGONAUTI
VILLAGGIO TIBLUE
Basento
Provinciale
S. Teodoro
Masseria Macchia
n
o
I
e